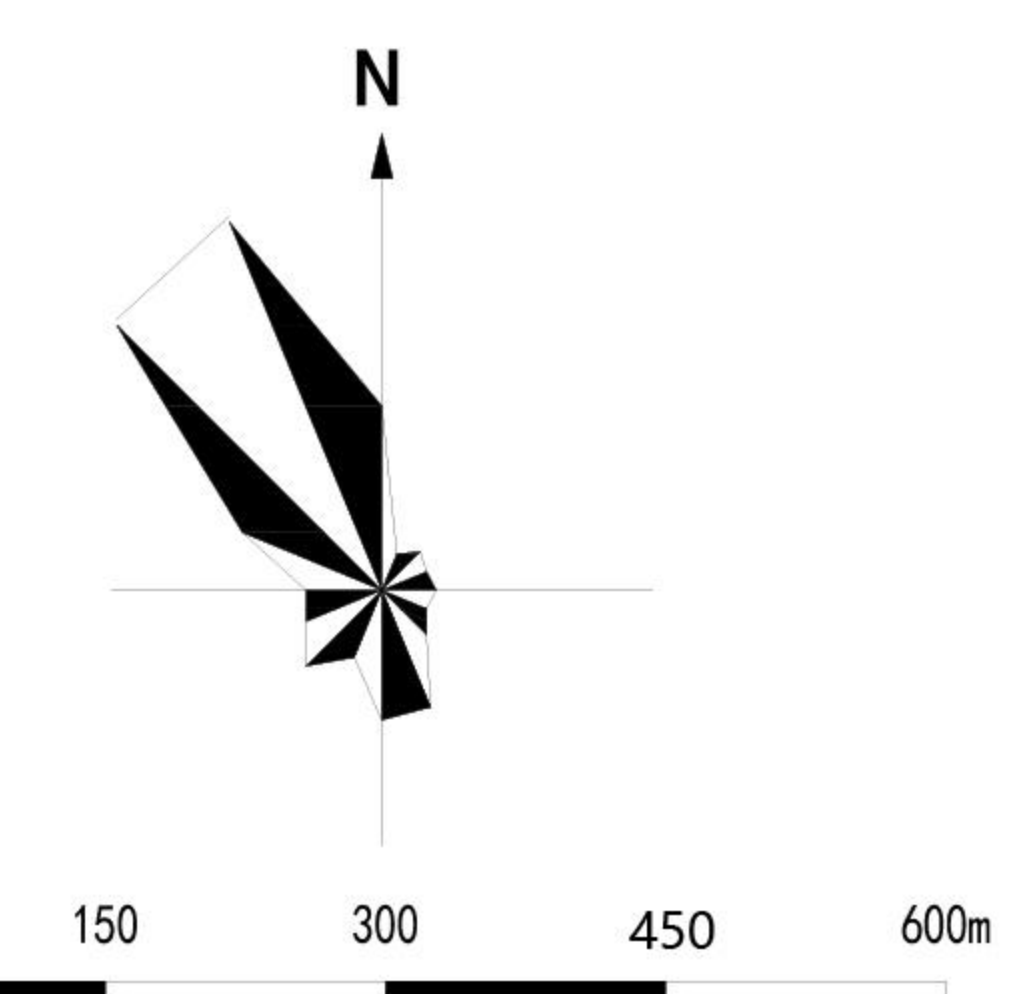
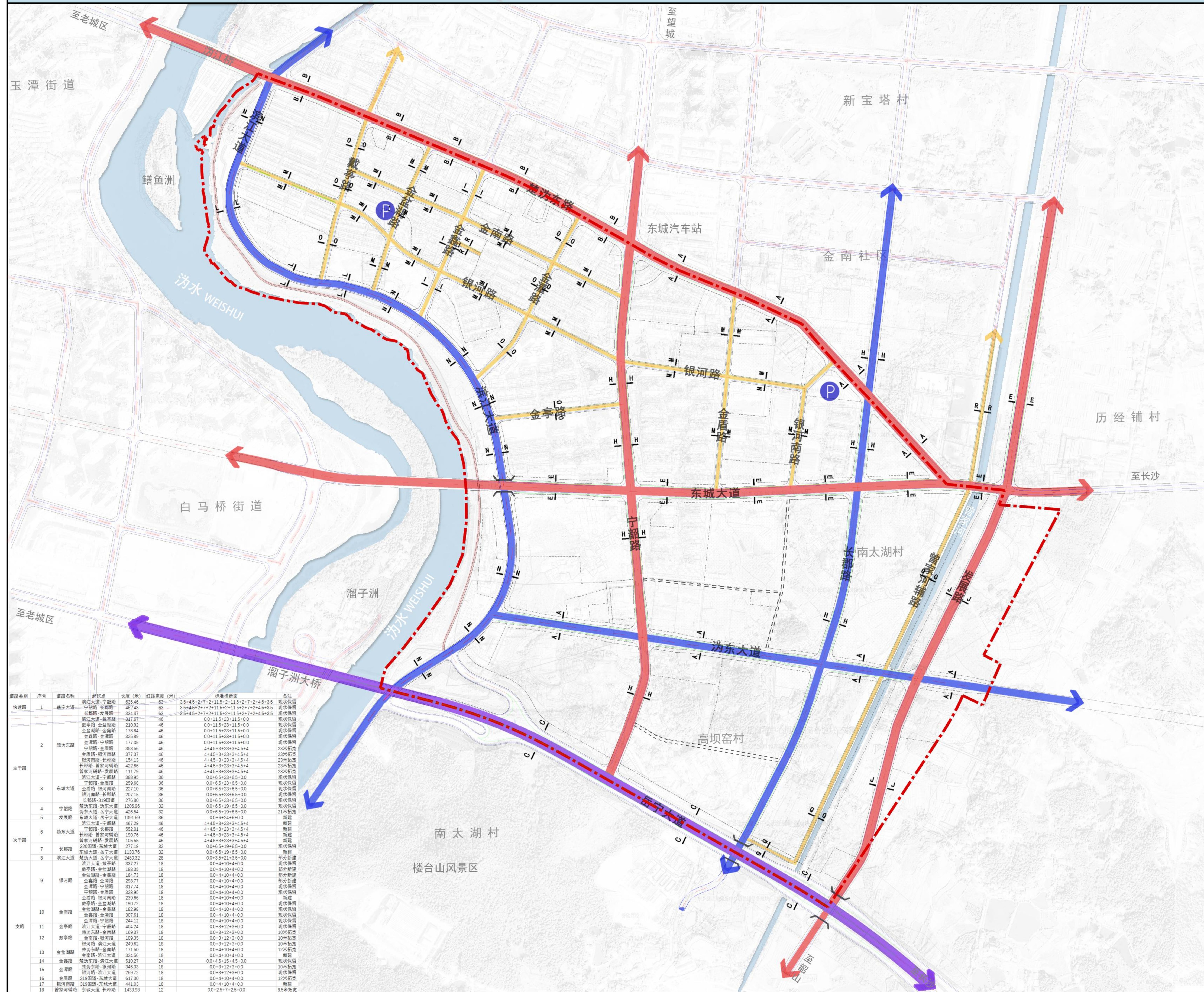




宁乡市沙河组团控制性详细规划

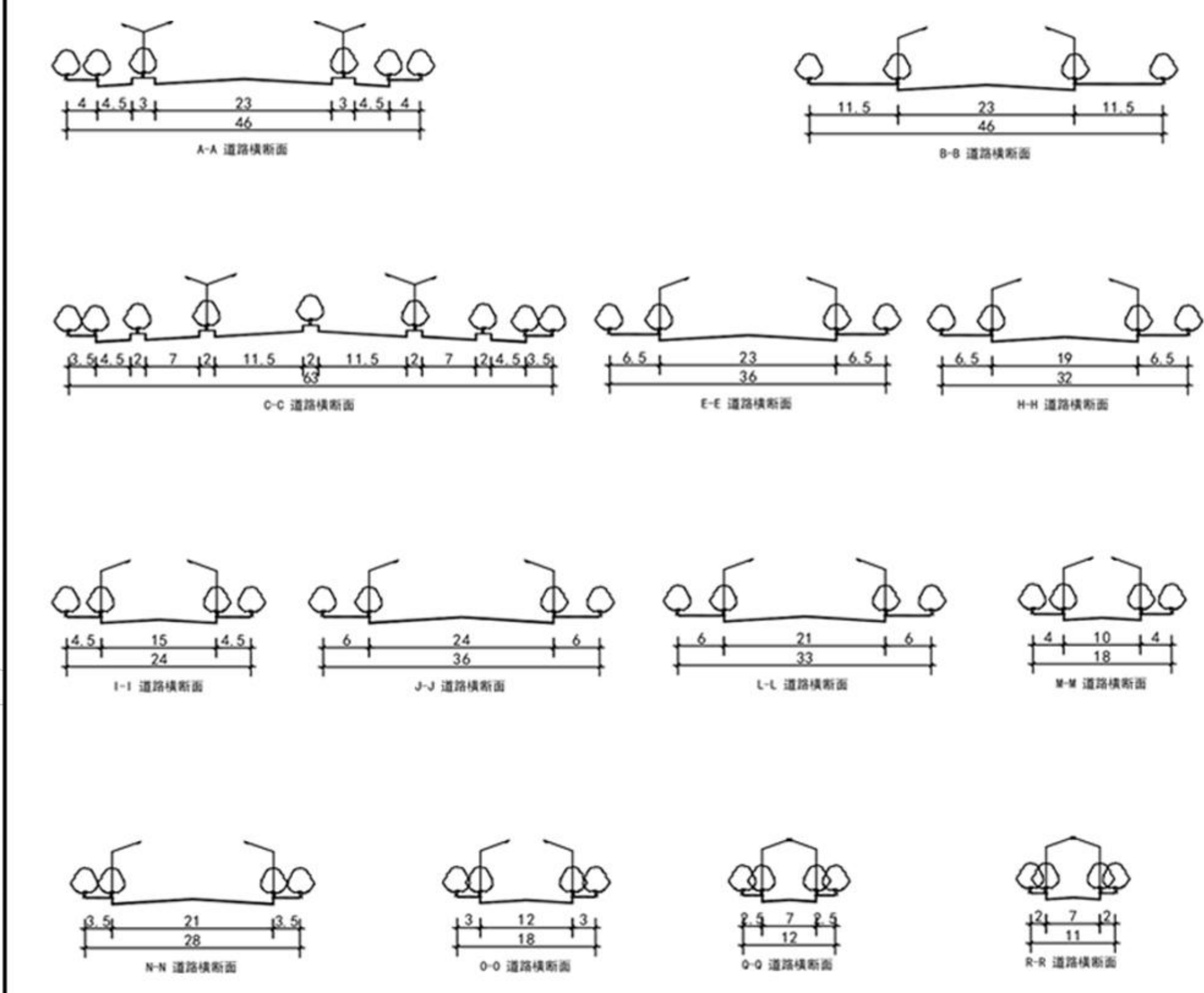
Ning Xiang Shi Sha He Zu Tuan Kong Zhi Xing Xiang Xi Gui Hua

综合交通规划图



图例

- 快速路
- 主干道
- 次干道
- 支路
- 弹性路
- 规划范围
- 主干道
- 支路
- 停车场



道路类别	序号	道路名称	起止点	长度(米)	红线宽度(米)	标准横断面	备注
快速路	1	宁乡大道	湘江大道-宁韶路	636.46	63	3.5+4.5+2*7+2*11.5+2*11.5+2*7+2*4.5+3.5	现状保留
		宁韶路-长韶路	452.43	63	3.5+4.5+2*7+2*11.5+2*11.5+2*7+2*4.5+3.5	现状保留	
		长韶路-发展路	334.47	63	3.5+4.5+2*7+2*11.5+2*11.5+2*7+2*4.5+3.5	现状保留	
主干道	2	发展路	湘江大道-金南社区	317.67	46	0.0+11.5+23+11.5+0.0	现状保留
		金南社区-金南社区	210.92	46	0.0+11.5+23+11.5+0.0	现状保留	
		金南社区-金南社区	178.84	46	0.0+11.5+23+11.5+0.0	现状保留	
		金南社区-宁韶路	325.59	46	0.0+11.5+23+11.5+0.0	现状保留	
		宁韶路-金南社区	177.05	46	0.0+11.5+23+11.5+0.0	现状保留	
		宁韶路-金南社区	353.56	46	4+4.5+3+23+3+4.5+4	23米拓宽	
		金南社区-金南社区	377.57	46	4+4.5+3+23+3+4.5+4	23米拓宽	
		金南社区-长韶路	154.13	46	4+4.5+3+23+3+4.5+4	23米拓宽	
		长韶路-宁韶路	422.66	46	4+4.5+3+23+3+4.5+4	23米拓宽	
		宁韶路-金南社区	111.79	46	4+4.5+3+23+3+4.5+4	23米拓宽	
次干道	3	东城大道	湘江大道-宁韶路	388.95	36	0.0+6.5+23+6.5+0.0	现状保留
		宁韶路-金南社区	259.68	36	0.0+6.5+23+6.5+0.0	现状保留	
		金南社区-长韶路	227.10	36	0.0+6.5+23+6.5+0.0	现状保留	
		长韶路-长韶路	207.15	36	0.0+6.5+23+6.5+0.0	现状保留	
		长韶路-319国道	276.80	36	0.0+6.5+23+6.5+0.0	现状保留	
		319国道-东城大道	1206.96	32	0.0+6.5+19+6.5+0.0	现状保留	
		东城大道-东城大道	426.54	32	0.0+6.5+19+6.5+0.0	现状保留	
		东城大道-东城大道	1391.59	36	0.0+6+24+6+0.0	新建	
		东城大道-东城大道	467.29	46	4+4.5+3+23+3+4.5+4	新建	
		东城大道-东城大道	552.01	46	4+4.5+3+23+3+4.5+4	新建	
支路	11	金南路	湘江大道-宁韶路	186.95	18	0.0+4+10+4+0.0	现状保留
		宁韶路-金南社区	184.72	18	0.0+4+10+4+0.0	现状保留	
		金南社区-金南社区	298.77	18	0.0+4+10+4+0.0	现状保留	
		金南社区-宁韶路	317.74	18	0.0+4+10+4+0.0	现状保留	
		宁韶路-金南社区	238.95	18	0.0+4+10+4+0.0	现状保留	
		金南社区-金南社区	239.66	18	0.0+4+10+4+0.0	现状保留	
		金南社区-金南社区	180.72	18	0.0+4+10+4+0.0	现状保留	
		金南社区-金南社区	182.98	18	0.0+4+10+4+0.0	现状保留	
		金南社区-金南社区	307.61	18	0.0+4+10+4+0.0	现状保留	
		金南社区-宁韶路	244.12	18	0.0+4+10+4+0.0	现状保留	

编制时间 2022年